



WANDERPLAN 2026



Klettersteig in den Ötztaler Alpen bei unserer Tour im September

Abschlusswanderung in Breitenholz im November



Allgemeine Hinweise zu unseren Wanderungen

Die Anmeldung für unsere Wanderungen erfolgen per E-Mail an andreaweiss64@gmx.de. Alternativ kann man ihr auch eine WhatsApp schreiben: Tel. Nr. +49 174 948 9693

Tagestouren:

Anmeldung bis **spätestens** Freitags (Vorwoche) vor der Wanderung bzw. Hinweise bei der Tourenbeschreibung beachten.

Anmeldung Alpenausfahrten u. Mehrtageswanderungen

Anmeldung sollte wegen der Hüttenbelegung **spätestens bis zum 01.04.2026** bei Andrea Weiß erfolgen. Sollte für einzelne Touren eine frühere Anmeldung notwendig sein, werden wir eine E-Mail an alle Mitglieder der Wandergruppe senden. Grundsätzlich wird für die einzelnen Unternehmungen eine WhatsApp-Gruppe mit den Teilnehmenden erstellt.

Anzahlung für Übernachtungen

Bei manchen Touren sind evtl. Anzahlungen notwendig (Information separat per E-Mail). Die Kontonummer der Wandergruppe lautet DE65603501300000123042

Fahrtkosten

Jeder Mitfahrer zahlt am Ende der Tour 0,04 Euro pro km an den Fahrer. Außerdem erhält der Fahrer einen Zuschuss von 0,15 Euro je gefahrenen km aus der Wanderkasse. Es gibt keine Vergütung von Leerplätzen bei Tageswanderungen; es sollten nach Möglichkeit Fahrgemeinschaften gebildet werden.

Bitte beachten: Fahrkosten werden grundsätzlich ab Böblingen berechnet. Beträge unter 10€ werden nicht von der Wanderkasse erstattet.

Haftung

Teilnahme bei allen Ausfahrten auf eigene Gefahr. Keine Ansprüche gegenüber Fahrer und Wanderführer.

Versicherungen

Für die Mitglieder im Verein „Sport-u. Freizeitclub KSK BB. e.V.“ wurde ein umfangreiches Versicherungspaket abgeschlossen. Wir empfehlen aus diesem Grund eine Mitgliedschaft.

Übrigens: die Adresse der Vereins-Homepage lautet: www.sfc-kskbb.de

Unternehmungen auf einen Blick

24.01.2026	Abteilungsversammlung	Abteilungsleitung
01.02. oder 22.02.2026	Schneeschuhwanderung im Schwarzwald	MB Outdoor Sports
22.03.2026	Wolfstal und Horizonte-Weg (Schwäbische Alb)	Martin Reichert
19.04.2026	Rundwanderung Aichwald im Landkreis Esslingen	Petra Kohler
16.05.2026	Wein & More: Wanderung rund um Uhlbach mit Weinprobe im Weinbaumuseum Stuttgart	Werner Hienerwadel Martin Reichert
21.06.2026	Genießerpfad „Sankenbachsteig“ bei Baiersbronn	Thomas Legnavsky
11.07.2026	Wanderung rund um Sindelfingen	Margarete und Ottmar Kellner
25.07. und 26.07.2026 (neuer Termin)	Wandertour auf den Biberkopf (Allgäuer Alpen) mit einer Hüttenübernachtung	Peter Haug Thomas Legnavsky
21.08. bis 23.08.2026	Wanderungen und Klettersteige mit fester Unterkunft Landsberger Hütte (Tannheimer Tal)	Peter Haug, Thomas Legnavsky, Matthias Breuer, Harald Botsch, M. Reichert
30.08.2026	Wanderung aus der Reihe „Hochgehberge“: Teck / Ruine Rauber	Dirk Göhring, Kerstin Engelhardt
12.09. bis 14.09.2026	Wander- und Biketouren in Nauders (Tirol) mit fester Unterkunft im Gasthof Löwen	Peter Haug, Björn Strobl, Dirk Göhring, Harald Botsch, Martin Reichert
27.09.2026	Plettenbergrunde auf der Schwäbischen Alb	Hermann Holzäpfel
18.10.2026	Jagsttal – Vom Kloster Schöntal zu den Schlössern in Jagsthausen	Martin Reichert
14.11.2026	Wanderung um den Spitzberg bei Wurmlingen	Thomas Krauß

Bitte Anmeldungen ab sofort an die Adresse: andreaweiss64@gmx.de oder Handy +49 174 948 9693

Vorankündigung: Wander- und Klettertouren am Gardasee (ITA) ³
vom 18. bis 22.09.2027 (siehe auch drittletzte Seite)

Sonntag 01.02.2026

Treffpunkt: Sporthotel Zuflucht, Zuflucht 1 in
72250 Bad Peterstal-Griesbach
Uhrzeit: 9 / 9.15 Uhr

Schneeschuhwanderung im Schwarzwald

Die letzte Schneeschuhwanderung fand im Jahr 2019 statt.
Deshalb ist es mal wieder höchste Zeit für eine Tour!

Unser Guide Matthias Bäuerle kennt sich in der Gegend aus „wie in seiner Westentasche“, weshalb wir bereits zum 6. Mal mit ihm bzw. seinen Mitarbeitern der Firma MB Outdoor Sports unterwegs sind.

Er wird uns durch die verschneite Landschaft des Nordschwarzwalds führen und unterwegs genießen wir auf dem Dollenberg eine traumhafte Aussicht und erleben auf der Renchtalhütte Schwarzwald-Romantik pur inkl. kulinarischen Köstlichkeiten.

Die Kosten betragen ohne Ausrüstung 40€ pro Person und mit Ausrüstung (Schneeschuhe + Wanderstöcke) 49€.

Dauer (inkl. Pausen):
ca. 5,5 Stunden

Leitung:
MB Outdoor Sports



Sonntag, 22.03.2026

Treffpunkt: Parkplatz beim Brunnen am Ortseingang von 89584 Mundingen um 11 Uhr

Wolfstal und Horizonte-Weg

Diese kontrastreiche Wanderung auf der Schwäbischen Alb, die von der urigen Schlucht im Wolfstal über den Kunst- und Besinnungspfad des Lebens-Horizonte-Wegs bis zu Panoramablicken vieles zu bieten hat!

An der Kirche vorbei geht es den Pfarrberg hinauf, dann durch den Wald zum Horizonte-Weg. An den sechs Stationen (Kunstwerke sind konzipiert durch den Tübinger Künstler Martin Burchard) können wir unseren persönlichen Horizont erweitern und inspiriert unsere Wanderung hinunter ins Wolfstal mit seinen beeindruckenden Felsen fortsetzen ☺ Dort blüht übrigens um diese Jahreszeit die Märzenbecherblüte in voller Pracht.

Durch das Tieftal wandern wir dann weiter und auf der letzten Etappe wieder hinauf zu unserem Ausgangspunkt in Mundingen.

Die Schlusseinkehr werden wir wahrscheinlich im Nahe gelegenen Ehingen vornehmen.

Gehzeit: ca. 3,5 bis 4 Std
Wegstrecke: ca. 13 km
Höhenmeter: 250m

Leitung:
Martin Reichert



Sonntag, 19.04.2026

Treffpunkt: Wanderparkplatz Waldschenke,
Plochinger Str. 25 in 73773 Aichwald-Aichschieß
um 10 Uhr

Große Rundwanderung Aichwald

Wir starten in Aichschieß und gehen über die Ortsteile Krumbach, Aichelberg und Schanbach zurück zum Ausgangspunkt.

Highlight auf der Strecke ist der Aussichtspunkt Karlstein mit dem Ausblick auf die Strümpfelbacher Weinberge. Die Wege sind größtenteils befestigt. Am Ende gibt es eine Schlußeinkehr im Jägerhaus Esslingen.

Leitung:
Petra Kohler

Wegstrecke: 13,5km
Dauer: ca. 4 Stunden



Samstag, 16.05.2026

Anreise mit der S-Bahn; die genauen Abfahrtszeiten werden den Teilnehmenden noch bekannt gegeben

Wein & More: Wanderung rund um Uhlbach mit Weinprobe

Wir starten unser Event am S-Bahnhof Esslingen. Zum Aufwärmen gönnen wir uns - auf eigene Rechnung - ein Gläschen Sekt bei der Sektkellerei Kessler. Wer darauf keine Lust hat, kann sich auch gerne in dieser Zeit die schöne Altstadt von Esslingen anschauen.

Anschließend geht es auf einem Teilstück des Esslinger Höhenweges, auf dem wir immer wieder schöne Ausblicke genießen können, durch die Weinberge weiter nach Uhlbach. Dort befindet sich auch das Weinbaumuseum, wo wir nach einer kurzen Führung eine Weinprobe kredenzen. Die Kosten betragen insgesamt 20 Euro pro Person für Eintritt, Führung, Weinprobe + kleiner Snack.


Für das große kulinarische Wohl begeben wir uns in die gutbürgerliche Gaststätte Weinstube Löwen, die sich direkt neben dem Museum befindet.

Die Rückfahrt zum Bahnhof Obertürkheim erfolgt mit dem Bus.

Wegstrecke: ca. 9 km

Gehzeit: ca. 2,5 Stunden

Leitung:
Werner Hienerwadel
Martin Reichert



Sonntag, 21.06.2026

Treffpunkt: Parkplatz Sankenbachtal,
Sankenbachstr. 132 in 72270 Baiersbronn
um 10 Uhr

Genießerpfad „Baiersbronner Sankenbachsteig“

Wir starten entlang des Kienbächles bis zum Wildgehege. Am Waldrand angekommen beginnt der Weg leicht anzusteigen und führt über die Sankenbach-Furt auf einem schmalen Pfad zum romantischen Sankenbachsee.

Weiter geht es über naturbelassene Pfade zu den Sankenbacher Wasserfällen. Die steile Karwand erhebt sich gewaltig und lässt den Sankenbach aus 40 m hohen, zweistufigen Wasserfall herabstürzen.

Vorbei am Raiblesbrunnen, erreichen wir die Wasenhütte, von dort haben wir einen herrlichen Ausblick nach Freudenstadt. Über einen alten Handelsweg geht es hinab nach Friedrichstal, um anschließend wieder bergauf Richtung Stöckerkopf zu wandern.

Über das Stöckerkopfwegle gehen wir mit tollen Ausblicken über Baiersbronn und das Murgtal wieder zum Parkplatz zurück.

Zurück in Baiersbronn werden wir uns in einer Gaststätte stärken (wird noch bekannt gegeben).

Wegstrecke: 12,5 km

Gehzeit ca. 4 Stunden

Leitung:

Thomas Legnavsky



Samstag, 11.07.2026

Treffpunkt: Parkplatz Wasserturm/ Krankenhaus
Sindelfingen um 14 Uhr

Wanderung **„Rund um Sindelfingen“**

Bei unserem Nachmittagsspaziergang - der sicherlich auch für Kinder interessant ist - geht es auf und ab:

Wir besuchen den Forsthof mit der Vogelbeobachtungsstation, das Teichkino und erhalten außerdem noch Informationen über die verschiedenen Baumarten sowie Nistmöglichkeiten von Vögeln und Fledermäusen. Ein weiteres Highlight ist der "neue" Aussichtspunkt Dachsklinge (553m Höhe).

Nach unserer gemütlichen Rundwanderung werden wir im Schwarzwaldvereinsheim einkehren.



Leitung:
Margarete und
Ottmar Kellner

Wegstrecke: 10 km
Dauer: ca. 3 Stunden



Samstag, 25.07.2026 bis
Sonntag, 26.07.2026

Treffpunkt: bei der KSK BB; Einfahrt Olgastrasse
Abfahrt um 6 Uhr

Biberkopf (2.599 m)
– der südlichste Berg Deutschlands in
den Allgäuer Alpen–

Samstag

Ankunft im Lechtal, Parkplatz Hochalptal bei Steeg ca. 9.00 Uhr
Weiterfahrt mit dem Taxi zum Ausgangspunkt in Lechleiten

Aufstieg vom Wanderparkplatz Lechleiten (1.541 m) über den südwestlichen Grat, vorbei am Hundskopf (2.050 m) in stetigem Anstieg hinauf zum Gipfel des aussichtsreichen Biberkopfes.

Auf dem gleichen Weg ein kurzes Stück wieder hinunter bis zur Weggabelung auf 2.475 m Höhe. (Wer die letzte Kraxelei zum Gipfel auslassen möchte, kann hier eine ausführliche Pause einlegen.) Von dort unterhalb des Nordgrates entlang in Richtung Hochrappenkopf.

Mit Blick auf den Rappensee erreichen wir die gleichnamige Hütte (2.091 m).

Gehzeit: 5 – 6 Stunden

Sonntag

Von der Hütte steigen wir ein kurzes Stück hinauf zum Rotgrundsattel (2.270 m). Von dort an geht es nur noch abwärts durch des terrassenförmige, landschaftlich sehr reizvolle Hochalptal. Wir passieren zahlreiche Bäche und Teiche und erreichen am Talgrund die alte aufgelassene Lechtalstraße und nach kurzer Zeit den Parkplatz (1.240 m).

Gehzeit: 3 – 4 Stunden

Tourencharakter:

Mittelschwere Hüttentour, für den Gipfel Trittsicherheit und Schwindelfreiheit erforderlich

Leitung:

Peter Haug

Thomas Legnavsky



Freitag, 21.08.2026 bis
Sonntag, 23.08.2026

Treffpunkt: bei der KSK BB; Einfahrt Olgastrasse
Abfahrt um 6.30 Uhr

Wanderung und Klettersteig mit Unterkunft auf der Landsberger Hütte (Tannheimer Tal)

Vorab: Am Samstag wird zusätzlich zum Klettersteig eine „normale“ Bergtour angeboten.

Freitag

Wir starten gemeinsam am Parkplatz in Tannheim zum Vilsalpsee. Der Aufstieg vom Vilsalpsee zur Landsberger Hütte (1.810 m) kann eigentlich nur als traumhaft bezeichnet werden. Er ist in erster Linie durch drei Seen (Vilsalpsee, Traualpsee und Lache) gekennzeichnet sowie durch die beiden Geländestufen. Dadurch ergeben sich im Wegverlauf eine Vielzahl von veränderten Blickwinkeln, es lohnt sich also, beim Aufstieg innezuhalten und immer wieder auch zurück zu schauen.

Höhenmeter: ca. 750 m
Gehzeit ca. 3,5 Stunden

Am Nachmittag leichte Rundwanderung
Von der Landsberger Hütte zur
Steinkarspitze.

Höhenmeter: ca. 750 m
Gehzeit ca. 3,5 Stunden



Freitag, 21.08.2026 bis
Sonntag, 23.08.2026

Treffpunkt: bei der KSK BB; Einfahrt Olgastrasse
Abfahrt um 6 Uhr

Wanderung und Klettersteig mit Unterkunft auf der Landsberger Hütte (Tannheimer Tal)

Samstag: Klettersteig Lachenspitze

Von der Landsberger Hütte erreichen wir nach 20 Minuten den Einstieg zum Klettersteig. Dieser bietet eine perfekte Kombination aus vertikalem Abenteuer und landschaftlichem Hochgenuss. Der einzigartige Blick auf die drei Seen ist quasi das Sahnehäubchen auf dem „i“! Nach ca. 2 Stunden erreichen wir die Lachenspitze (2.126 m). Der Abstieg erfolgt über die Lechtaler Scharte. Auf dem Rückweg besteht die Option auf der Schochenspitze (2.067 m) noch einen Gipfelschnaps einzunehmen, bevor wir zur wieder zur Landsberger Hütte absteigen.

Kletterzeit: ca. 2 Stunden,
270 Höhenmeter,
Schwierigkeit: max. C/D (Klettersteig Skala ist A-E)

Höhenmeter gesamt: 430m
Gehzeit gesamt: 5 Std.



Klettersteigausrüstung:

Klettersteigset und Helm (kann über die Wandergruppe ausgeliehen werden.
Bei Bedarf bei der Anmeldung bitte angeben).



Freitag, 21.08.2026 bis
Sonntag, 23.08.2026

Treffpunkt: bei der KSK BB; Einfahrt Olgastrasse
Abfahrt um 6 Uhr

Wanderung und Klettersteig mit Unterkunft auf der Landsberger Hütte (Tannheimer Tal)

Samstag: Wanderung „Gipfeltour um die Landsberger Hütte“

Von der Landsberger Hütte geht es bergauf zur Schochenspitze (2.067 m). Der nächste Gipfel auf der Tour ist die Lachenspitze (2.126 m), spektakulär erscheint die Landsberger Hütte weit unterhalb. Besonders reizvoll ist der sogenannte Drei-Seen-Blick: Lache, Traualpsee und weit unten der Vilsalpsee, das allein lohnt bereits. Als dritten Gipfel erklimmen wir die Steinkarspitze (2.067 m). Die Rotspitze macht mit ihren 2.130 m das Gipfel-Quartett komplett. Der Ausblick vom Gipfel Richtung Tal ist einzigartig und man kann noch alle drei bereits begangenen Gipfel genießen. Nach einer letzten Rast geht es hinab zum Westlichen Lachenjoch zurück und von abwärts zur Landsberger Hütte.

Wegstrecke: ca. 9 km
Höhenmeter: ca. 1.000 m
Gehzeit: ca. 5 Stunden



Sonntag: Abstieg

Nach dem Frühstück steigen wir zum Vilsalpsee ab. Von dort wandern wir zum Parkplatz zurück.

Leitung: Thomas Legnavsky, Peter Haug,
Matthias Breuer, Martin Reichert



Sonntag, 30.08.2026

Treffpunkt: Wanderparkplatz „Bölle“ in 73277
Owen um 10 Uhr

Wanderung „Hochgehberge“ auf der Schwäbischen Alb

Wir starten am Wanderparkplatz Bölle in Owen. Nach einem etwas anstrengenden Anstieg über den Sattelbogen kommen wir nun zur Ruine Rauber, die mystisch im Wald gelegen die Phantasie auf Hochtouren bringt. Von feudalen Impressionen beeindruckt können wir hier auch eine Rast am vorhandenen Grillplatz einlegen oder einen Blick über die Mauern hinunter nach Bissingen oder zur Teck wagen.

Vom Rauber geht es nun weiter in Richtung Osten durch die einzigartige Flora und Fauna des Albrandes, vorbei am „Spitzigen Felsen“, auch „Max und Moritz Felsen“ genannt, in Richtung Diepoldsburg, welche wir nördlich touchieren.

Auf halbem Weg ist einer der letzten aktiven, privaten Friedhöfe in Baden-Württemberg zu bestaunen. Wir werden dann erneut Richtung Sattelfelsen dann über den Gelben Felsen gehen um dann Richtung Teck zu laufen.

Nun haben wir die Möglichkeit auf der Burg einzukehren und den Ausblick auf das Umland des Teckbergs zu genießen: die Gemeinden Owen, Lenningen und Bissingen, den Breitenstein, das Albvorland bis nach Stuttgart, die Kaiserberge bei Göppingen, und hinüber zur Burg Hohenneuffen und das Sybillenloch unterhalb der Burg zu erkunden.

Nach einem kurzem Aufenthalt werden wir uns auf den Rückweg Richtung Wanderparkplatz Bölle begeben.

Wegstrecke: ca. 10 km

Höhenmeter: 470m

Gehzeit: ca. 4 Stunden

Leitung:

Dirk Göhring

Kerstin Engelhardt



Samstag, 12.09.2026 -
Montag, 14.09.2026

Treffpunkt in Böblingen bei der KSK BB,
Einfahrt Olgastr.; Abfahrt um 6.00 Uhr

Wander- und Biketouren in den Öztaler Alpen mit Unterkunft in Nauders (Tirol)

Wir werden an den Tagen jeweils parallel eine Biketour und eine „normale“ Bergtour anbieten.

Das Gebiet rund um Nauders ist ein Paradies für Biker! Es gibt Möglichkeiten für Mountain- und Gravelbiken, aber auch für E-Biker und Rennradfahrer. Damit wir vernünftig planen können, benötigen wir bei der **Anmeldung eine Rückmeldung hinsichtlich** folgender Themen:

- Welchen „Rad-Typ“ bevorzugen Sie?
- Wie lange soll die Dauer der Radtour sein?
- Wie viele Höhenmeter können Sie bewältigen?



Sobald wir die entsprechenden Rückmeldungen gesichtet haben, gehen wir in die Planung. Bitte bis zum **01.04.2026 an- bzw. rückmelden**. Danke!

Samstag : Grenztour Plamortboden

Wir starten vom Hotel zunächst entlang der Via Claudia Augusta Nr. 26, vorbei an der Bergkastel Talstation, in Richtung der italienischen Grenze. Im Ortsteil Fuhrmannsloch folgen wir einem schmalen Steig und erreichen einen Forstweg, der uns zum Kompatscher Bach führt. Weiter geht es über einen alten Karrenweg bis zum Kompatschhof mit schöner Kapelle. Dort beginnt ein alter Steig, der durch einen abwechslungsreichen Wald bis zur italienischen Grenze führt. Hier bietet sich ein Abstecher zu den Panzersperren und dem Aussichtsfelsen an. Der weitere Weg führt über den Plamortboden leicht ansteigend zur Stieralm und - falls geöffnet - nach einer Einkehr weiter zur Bergstation der Bergkastel Bahn (2.200m). Von dort fahren wir mit der Bahn ins Tal und mit dem Bus zurück nach Nauders.

Wegstrecke: ca. 12 km
Höhenmeter: ca. 900m
Gehzeit: ca. 4 Std.



Samstag, 12.09.2026 -
Montag, 14.09.2026

Wander- und Biketouren in den Öztaler Alpen mit Unterkunft in Nauders (Tirol)

Sonntag: Wanderung auf den Gipfel des Schafkopf (3.000m)

Der Große Schafkopf ist einer der leichtesten Hochgipfel des Vinschgaus auf der Langtaufferer Sonnenseite. Die Gipfeltour gehört zu den Höhepunkten der Bergtouren in Nauders.

Nach Auffahrt mit der Bergkastel Bahn folgen wir den beschilderten Wegen hinauf zu den Goldseen (2.585m) und von dort weiter zur Perdosscharte. Nach Osten führt ein Grat zunächst auf den Gipfel des Mataunkopfes (2895 m). Weiter geht es direkt entlang der Grenze zwischen Italien und Österreich, mit Tiefblick in das Langtaufferertal, zum großen Schafkopf (3000 m). Der Abstieg erfolgt zum oberen Mataunboden und dann weiter durch das Saletztal und über Bergwiesen zur Piengalm. Von dort gehen wir zurück zur Bergstation Bergkastel.

Wegstrecke: ca. 17 km / Höhenmeter: ca. 1.000m im Aufstieg und 1.000m im Abstieg
Gehzeit: ca. 7 Std.

Alternative mit kaum Höhenmetern: Almwanderweg

Vom Hotel wandern wir wie am Vortag zur Talstation der Bergkastel-Bahn. Oben angekommen führt die Wanderung auf einer flachen Strecke bis zur Stieralm, wo eine optimale Einkehrmöglichkeit besteht. Von der Stieralm geht es weiter durch einen Wald und über den Bergwiesensteig zur Lärchenalm. Auf den bunten Wiesen taucht man in die Welt der prächtigen Almblumen ein. Retour führt der Weg über die Martanneswiesen hinunter bis zur Talstation. Von dort kann man auf einem Wanderweg zurück ins Hotel laufen. Gehzeit ca. 5 Stunden; Höhenmeter aufwärts keine / Abwärts ca. 600m

Montag: keine Tour geplant

Wie bereits im letzten Jahr haben wir im Gasthof zum Goldenen Löwen 10 DZ reserviert. Für 94,- € pro Person (HP) erhalten wir ein hervorragendes Frühstücksbuffet und werden Abends mit einem 5-Gänge-Menü verwöhnt!



Leitung

Peter Haug, Björn Strobl, Dirk Göhring, Harald Botsch
Martin Reichert

Sonntag, 27.09.2026

Treffpunkt: Wanderparkplatz Ortsausgang Hausen am Tann, unterhalb Golfplatz in 72361 Hausen am Tann um 11 Uhr

Plettenberg-Runde


Die Rundtour führt uns auf den Plettenberg mit Aussicht bis zum Schwarzwald und - wenn möglich (Wiedereröffnung 2026) – Einkehr in der Plettenberg-Hütte. Diese bietet Vesper, Rote Wurst sowie Kaffee, Kuchen und Getränke.

Wir starten am Wanderparkplatz. Zunächst geht es aufwärts durch den groß angelegten Golfplatz. Nach einem kurzen Steilaufstieg führt uns unser Weg entlang des Albtraufes zur Plettenberg Hütte. Dort machen wir Rast. Frisch gestärkt wandern wir am Steinbruch und an der Seilbahn vorbei zum Fernmeldeturm. Danach geht es gemütlich abwärts zum Wanderparkplatz.

Der Plettenberg ist ein knapp über 1000 Meter hoher Berg am Westrand der Schwäbischen Alb. Der auf ihm erbaute 158 Meter hohe Fernmeldeturm ist weithin sichtbar. Der Plettenberg gehört zu den Balinger Bergen und ist der zehnthöchste Berg der Schwäbischen Alb. Auf dem Hochplateau des Plettenbergs wird seit Jahrzehnten Kalkstein abgebaut und mit der Materialseilbahn zur mehrere hundert Meter tieferen Talstation des Zementwerkes befördert.

Wegstrecke: ca. 10 km;
Höhenmeter: ca. 370m
Gehzeit ca. 3 Stunden

Leitung: Hermann Holzäpfel



Sonntag, 18.10.2026

Treffpunkt: Parkplatz hinter dem Kloster Schöntal,
Klosterhof 6 in 74214 Schöntal um 11 Uhr

Jagsttal – Vom Kloster Schöntal zu den Schlössern in Jagsthausen

Eins vorab: Diese Rundwanderung führt uns zu historisch interessanten Landschaftspunkten und imposanten Bauwerken.

Wir starten am Kloster Schöntal, dass idyllisch am Fluss Jagst liegt und erreichen auf unserem Wanderweg nach knapp 45 Minuten die schöne Wallfahrtskirche Neusäß.

Anschließend geht es nordöstlich weiter zur Götzenburg Jagsthausen, die in den Sommermonaten Kulisse und Bühne für die Burgfestspiele Jagsthausen sind. Dort angekommen haben wir ungefähr die Hälfte unserer heutigen Tour absolviert und ein kleines Rucksackvesper verdient.

Gestärkt treten wir den Rückweg zum Kloster Schöntal an. In Jagsthausen werden wir zum Abschluss in einem Restaurant speisen.

Wegstrecke: ca. 14 km

Höhenmeter: ca. 200m

Gehzeit ca. 3,5 Stunden

Leitung: Martin Reichert



Samstag, 14.11.2026

Treffpunkt: Sportheim Unterjesingen, Wiesweg 1
in 72070 Tübingen-Unterjesingen
um 13.15 Uhr

Wanderung um den Spitzberg bei Wurmlingen

Vom Sportheim starten wird unseren Rundweg mit abschließender Einkehr im Sportheim Unterjesingen beim Italiener Da Roberto.

Der Weg führt uns über Streuobstwiesen, Weinberge und der Wurmlinger Kapelle zurück zum Ausgangspunkt, wo wir gegen 17 Uhr ankommen.

Kleiner Auszug aus Wikipedia zur Sankt-Remigius-Kapelle:

Die Sankt-Remigius-Kapelle, umgangssprachlich und in der Dichtung auch Wurmlinger Kapelle, auf dem Kapellenberg (ca. 474,4 m ü. NHN; auch Wurmlinger Berg genannt) bei Wurmlingen im baden-württembergischen Landkreis Tübingen ist ein beliebtes Ausflugs- und Wallfahrtsziel. Um die Kapelle erstreckt sich der Friedhof von Wurmlingen.

Wegstrecke:
ca. 8 - 9 km

Gehzeit:
ca. 2,5 - 3 Std

Leitung:
Christine Krauß
Thomas Krauß



Samstag, 18.09.2027 bis Mittwoch 22.09.2027

Vorankündigung „Gardasee“

Alle paar Jahre organisieren wir eine 5-tägige Ausfahrt mit einer festen Unterkunft in einem Gasthof/ Pension oder Hotel.

Es werden täglich parallel eine Klettertour und eine „normale“ Wanderung angeboten.

Damit wir besser planen können, bitten wir um eine verbindliche Anmeldung bis zum **30.06.2026**.

Vielen Dank!




Bilder aus 2025




Rundweg Wasserschloss Glatt
zur Burgruine Wehrstein im September



Wanderung im Jagsttal
(Hohenlohe) im Juni



Wanderung zur MHP Arena mit
Stadionbesichtigung im Mai



Klettersteig in den Öztaler
Alpen bei unserer Tour im
September

Wir hoffen, dass wir auch in diesem Jahr wieder verletzungsfreie Wanderungen, gemütliche Hütten- bzw. Hotelabende, schöne Gipfelbesteigungen und natürlich eine harmonische Gemeinschaft erleben dürfen!

Wir freuen uns über zahlreiche Anmeldungen für unsere einzelnen Unternehmungen.



Jubiläumstour 2025 in der Pfalz